

# Auf dem Rheinsteig® zu Diehls Hotel wandern

Nord-Süd-Wanderroute



Rheinsteig®-Übersichtskarte:  
Bonn bis Wiesbaden

## Rheinsteig®-Route 11 von Vallendar bis Koblenz-Ehrenbreitstein:

Rechtsrheinisch führt zwischen Bonn und Wiesbaden der optimal ausgeschilderte 320 km lange Wanderweg Rheinsteig® auf schmalen Pfaden und Steigen durch Wälder und Weinberge.

## Übersichtsdaten zur Route vom Rathausplatz in Vallendar bis Diehls Hotel

### Technische Angaben zur Tour:

Kondition: X X X X X X  
Technik: X X X X X X  
Tourlänge: 8,70 km  
Höhenmeter: 233 m  
Wanderzeit: ca. 2:30 bis 3:00 Stunden

### Zielkoordinaten Diehls Hotel:

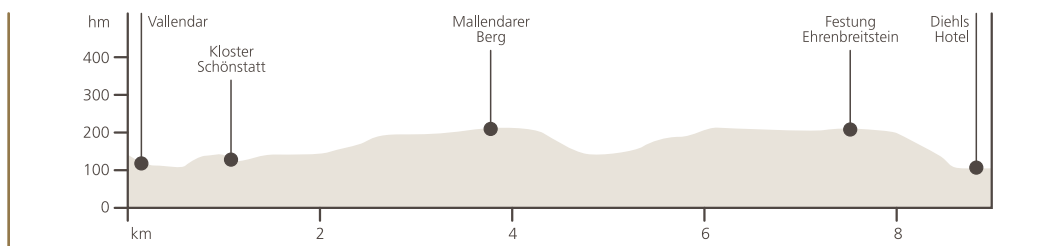
N: 50°21'26.49" E: 07°36'36.90"

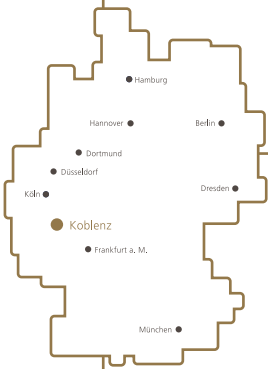
### Gauß-Krüger:

rechts: 3401417.0000 hoch: 5581864.0000



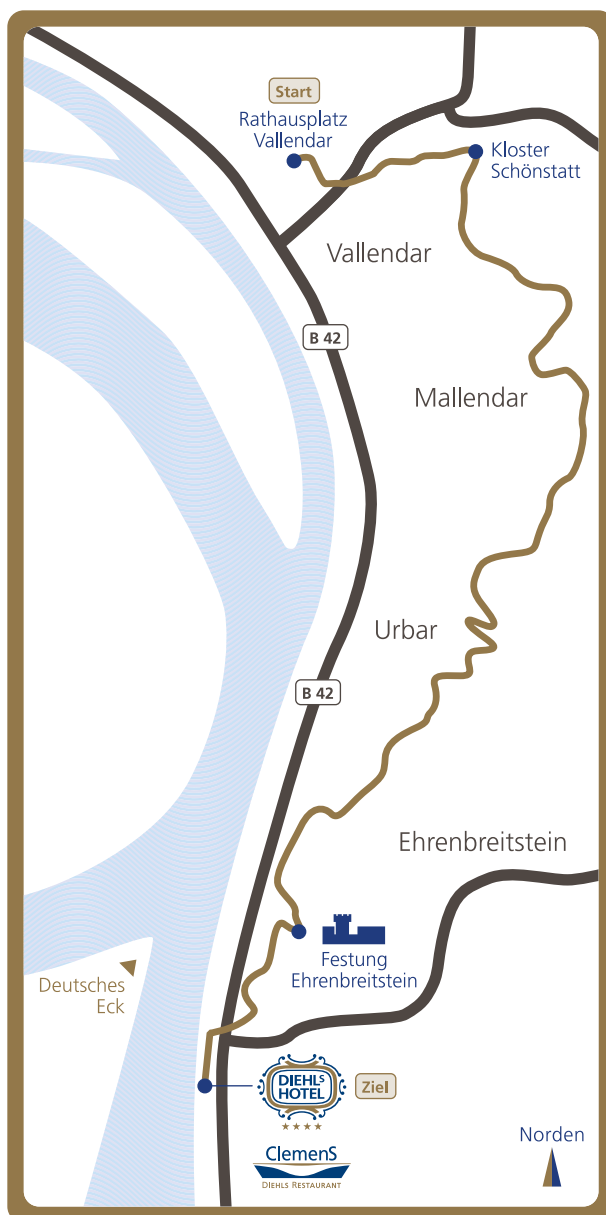
## Höhenprofil





# Auf dem Rheinsteig® zu Diehls Hotel wandern

Nord-Süd-Wanderroute



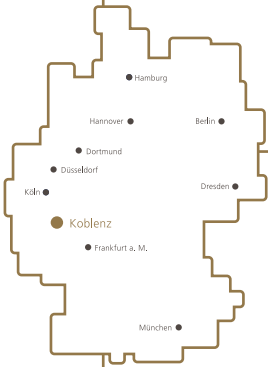
vom Rathausplatz in  
Vallendar bis Diehls Hotel

## entlang der Ausschilderung:

- aufwärts vorbei an den Gärten der theologischen Fakultät zum Eingang des Klostersgartens (Kloster Schönstatt)
- nach rechts Richtung Wambachtal
- entlang des Wambach zum Bischofsbour
- Überquerung des Wambach
- aufwärts vorbei am Freibad Richtung Tennisplatz
- im Bogen entlang des Berufsförderungswerksgelände zur Kreisstraße 83
- Überquerung der Kreisstraße 83
- durch einen Hohlweg hinab ins Mallendarer Bachtal bis nach Urbar auf die andere Talseite
- aufwärts durch eine Wohnsiedlung bis zu einem Sportplatz
- weiter südwärts bis zur Niederberger Höhe
- rechts in die Greiffenklaustraße
- an einem weiteren Sportplatz rechts in einen schmalen Pfad
- aufwärts zur Festung Ehrenbreitstein
- abwärts zu Diehls Hotel (Diehls Hotel liegt in unmittelbarer Nähe zur Festung Ehrenbreitstein direkt am Ufer des Rheins.)

Seite 2 von 4

detailliertes Informationsmaterial finden Sie unter: [www.rheinsteig.de](http://www.rheinsteig.de)



# Auf dem Rheinsteig® zu Diehls Hotel wandern

Süd-Nord-Wanderroute



Rheinsteig®-Übersichtskarte:  
Wiesbaden bis Bonn

## Rheinsteig®-Route 12 von Lahnstein bis Koblenz-Ehrenbreitstein:

Rechtsrheinisch führt zwischen Wiesbaden und Bonn der optimal ausgeschilderte 320 km lange Wanderweg Rheinsteig® auf schmalen Pfaden und Steigen durch Wälder und Weinberge.

## Übersichtsdaten zur Route von der Ruppertsklamm bei Niederlahnstein bis Diehls Hotel

### Technische Angaben zur Tour:

Kondition: **X X X X X**  
Technik: **X X X X X**  
Tourlänge: 13,40 km  
Höhenmeter: 404 m  
Wanderzeit: ca. 3:45 bis 4:15 Stunden

### Zielkoordinaten Diehls Hotel:

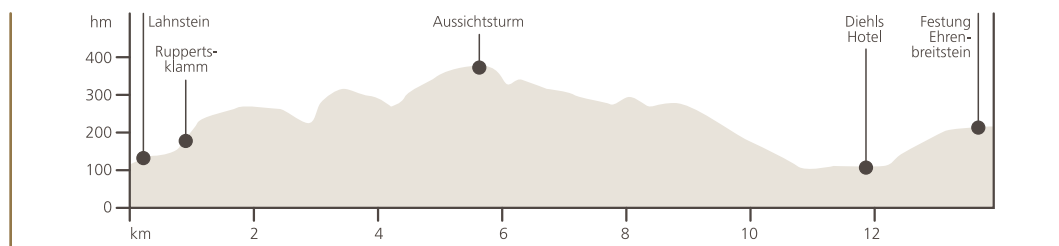
N: 50°21'26.49" E: 07°36'36.90"

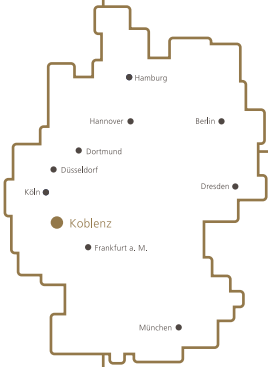
### Gauß-Krüger:

rechts: 3401417.0000 hoch: 5581864.0000



## Höhenprofil





# Auf dem Rheinsteig® zu Diehls Hotel wandern

Süd-Nord-Wanderroute



von der Ruppertsklamm  
bei Niederlahnstein bis  
Diehls Hotel

#### entlang der Ausschilderung:

- vom Eingangstor entlang steiler Felsen über Klettersteige durch die Ruppertsklamm
- danach oberhalb der Klamm Richtung Rheintal
- aufwärts zum Aussichtsturm auf dem 320 m hohen Lichterkopf
- über einen Pfad durch die Dornwiese zum Wachecker Kopf
- links in den Wald und aufwärts in den Geländegraben des Bienhornbachs
- durch das Bienhorntal bis Koblenz-Pfaffendorf

#### Alternative 1

- am Rhein entlang direkt zu Diehls Hotel in Koblenz-Ehrenbreitstein (Diehls Hotel liegt in unmittelbarer Nähe zur Festung Ehrenbreitstein direkt am Ufer des Rheins.)

#### Alternative 2

- weiter am Rhein entlang zur nahe gelegenen Festung Ehrenbreitstein